

BALADE URBAINE

Sainte-Foy-lès-Lyon

22 MAI
2025



(Photo non contractuelle. Réalisation SYTRAL Mobilités)

TEOL EN BREF

6 km, dont 2,9 km souterrain

 Alai <> Jean Macé ➔ 25 minutes



de 4h30 à 1h
entre **50 000** 
et **55 000**
VOYAGES/JOUR
entre Alai et Jean Macé

**TRAM TOUTES
LES 5 MIN.**
en heure de pointe


800
MILLIONS D'EUROS HT
valeur 2023



LE CALENDRIER

2024

2025

2026

2027

...horizon 2032

Faisabilité approfondie

Avant-Projet

Projet - Marchés de travaux



TRAVAUX



Concertation continue

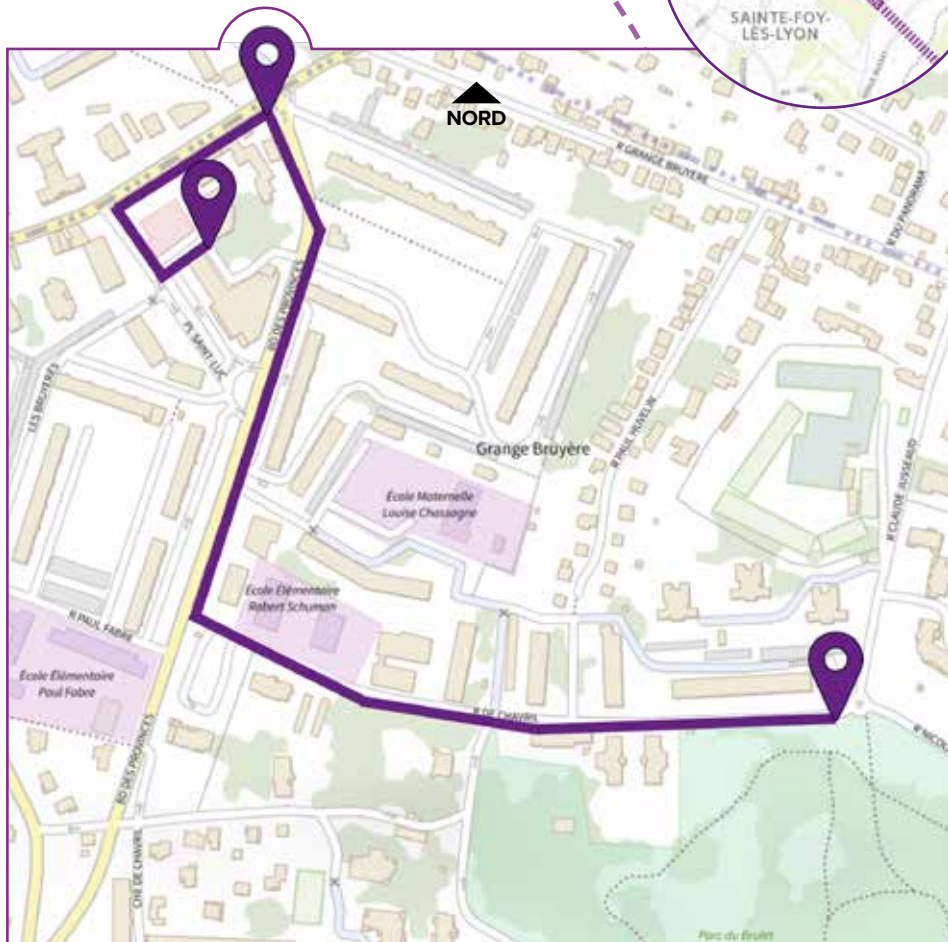
Information et dialogue

Mi-juin
Démarrage
de la concertation continue

Enquête publique
Déclaration d'Utilité
Publique

Enquête publique
Autorisation
environnementale

LE TRACÉ DE LA BALADE



TEOL DANS LE SECTEUR SAINTE-FOY-LÈS-LYON

Une station souterraine à Charcot

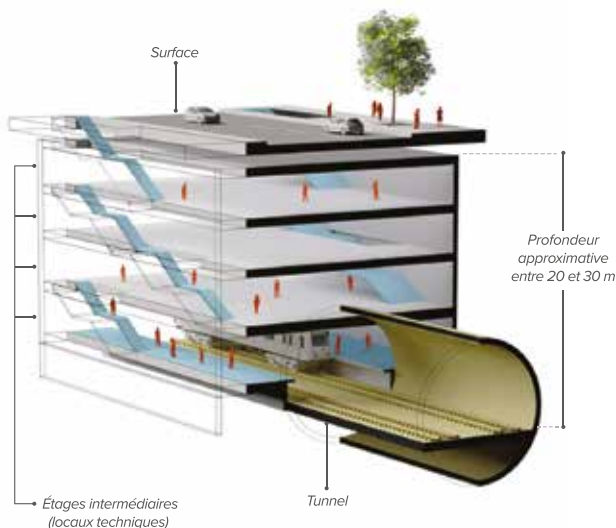


Schéma de principe d'une station souterraine

Un puits d'accès secours au Brûlet

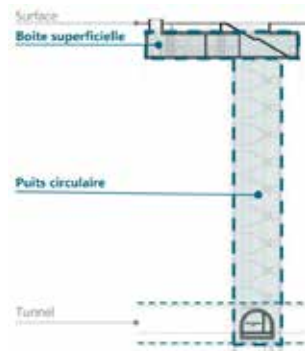


Schéma de principe d'un puits

Des espaces publics améliorés

La construction d'une station dans le secteur sera **l'opportunité d'améliorer la qualité des espaces publics** situés au-dessus et à proximité. Le carrefour entre le boulevard des Provinces et la rue du Commandant Charcot sera notamment requalifié en tenant compte des contraintes de circulation et de la proximité des commerces.





Notes





Notes



BALADE URBAINE

Sainte-Foy-lès-Lyon

22 MAI
2025



T EOL  **CONCERTATION**



Pour nous contacter : tramexpress-contact@sytral.fr



Suivez l'actu !

sytral-mobilites.fr

SYTRAL
MOBILITÉS