

Préparer son trajet en bus :

Téléchargez les fiches horaires de vos lignes et calculez votre itinéraire sur la carte interactive :



Calculez votre itinéraire

Les lignes indiquées sur ce document, sont valables pour la période estivale.

Au-delà, l'offre présentée peut être soumise à des ajustements. Retrouvez d'autres lignes de bus « Echappées nature » sur tcl.fr



Parc Vermorel



Spentier au Mont Brouilly

Le Roannais

Destination Beaujois / C. Remouac

Le Clunisois

Le Maconnais

La Bresse

Le Roannais

Destination Beaujois / C. Remouac




Idee de randonnée

CIRCUIT DES COTEAUX DU BEAUJOIS

Profitez de paysages variés avec de beaux panoramas dans une nature riche et agréable.

BUS 235 236

Au départ de Beaujeu desservi par les lignes 235 et 236, ce parcours vous emmène à travers vignes, landes et pâturages et offre de magnifiques points de vue sur la Vallée de la Saône et les massifs alpins.




Destination Beaujois / C. Remouac



STRAL Mobilités / S.oudan



Communauté de Communes



OTACL

Idee de baignade

LE LAC DES SAPINS
Une sortie rafraichissante qui peut aussi se combiner avec une promenade à vélo ou pédestre.

BUS 239

Rejoignez facilement le lac des Sapins à Cublize avec la ligne estivale 239. Profitez de ce beau site de baignade bien sûr mais aussi riche de nombreux itinéraires à pied ou à vélo.

La navette circulaire du 1^{er} juillet au 23 août, du samedi au dimanche et les jours fériés.

• Départ de la Gare d'Amplepuis de 10h10 à 18h10


• Départ du lac des Sapins de 10h37 à 18h37



CORVPL

Le savez-vous ?

Les horaires de la navette sont calés sur les horaires de train afin de permettre les correspondances sur le TER Lyon/Roanne.



Vue sur les Mts du Lyonnais depuis St-Symphorien-sur-Coise

Idee de sortie à vélo

LE SENTIER DES PAYSAGES DES MONTS DU LYONNAIS

Entourchez votre vélo, prenez une grande bouffée d'air frais et partez à la découverte du sentier des paysages des Monts du Lyonnais. Une expérience inoubliable entre St-Symphorien-sur-Coise et Chazelles-sur-Lyon.

C 202

Ce sentier vous invite à explorer la richesse et la diversité des paysages qui caractérisent cette région emblématique entre collines verdoyantes, vallées paisibles et panoramas à couper le souffle qui s'étendent à perte de vue.

Que vous soyez un cycliste chevronné ou simplement en quête d'une escapade tranquille en plein air, le sentier des paysages des Monts du Lyonnais vous réserve un beau moment d'évasion au cœur d'une nature préservée et authentique.



HOWTO

Je pars en balade avec mon vélo

7 lignes régulières sont équipées de porte-vélos vous permettant d'accrocher votre vélo à l'arrière des véhicules :

BUS 211 Parilly (Vénissieux) <> Vienne Gare Routière
BUS 231 Villefranche-sur-Saône <> Belleville-en-Beaujois

BUS 204 Lyon <> Chazelles
BUS 217 Tarare <> Gleizé

BUS 235 Belleville-en-Beaujois <> Beaujeu
BUS 236 Villefranche-sur-Saône <> Deux-Grosnes

Pratique !

La ligne **C 202** vous permet d'emporter votre vélo. Descendez à St-Symphorien-sur-Coise et suivez le joli parcours.



Retrouvez toutes nos idées d'Echappées Nature sur www.tcl.fr/decouvrir/decouvrez-les-echappees-nature



Les destinations Nature dans la métropole lyonnaise :

- Lieux de baignades en extérieur
- Parcs / Espaces verts
- Randonnées / Balades
- Sorties vélo

Les modes de transport :

- Métros
- Tramways
- Lignes de bus majeures
- Navettes
- Réseau ferré
- Lignes de bus TCL



TCL - Vincent Desvieux